

Филиал Федерального государственного бюджетного учреждения "Федеральная кадастровая палата Федеральной службы государственной регистрации, кадастра и картографии" по Краснодарскому краю

полное наименование органа регистрации прав

Выписка из Единого государственного реестра недвижимости об объекте недвижимости

Сведения о характеристиках объекта недвижимости

На основании запроса от 16.12.2022, поступившего на рассмотрение 17.12.2022, сообщаем, что согласно записям Единого государственного реестра недвижимости:

Раздел 1 Лист 1

Земельный участок			
вид объекта недвижимости			

Лист № 1 раздела 1	Всего листов раздела 1: 3	Всего разделов: 7	Всего листов выписки: 14
--------------------	---------------------------	-------------------	--------------------------

17.12.2022г. № КУВИ-001/2022-225286779	
Кадастровый номер:	23:08:0206003:214
Номер кадастрового квартала:	23:08:0206003
Дата присвоения кадастрового номера:	13.02.2017

Ранее присвоенный государственный учетный номер:	данные отсутствуют
Местоположение:	Местоположение установлено относительно ориентира, расположенного в границах участка. Почтовый адрес ориентира: Краснодарский край, р-н. Ейский, с/о. Кухаривский, с. Кухаривка.
Площадь:	456778 +/- 237
Кадастровая стоимость, руб.:	46317289.2
Кадастровые номера расположенных в пределах земельного участка объектов недвижимости:	данные отсутствуют
Кадастровые номера объектов недвижимости, из которых образован объект недвижимости:	данные отсутствуют
Кадастровые номера образованных объектов недвижимости:	данные отсутствуют
Категория земель:	Земли населенных пунктов
Виды разрешенного использования:	головные объекты (энергоснабжения, газоснабжения, водоснабжения, водоотведения, теплоснабжения, связи, телекоммуникации); гидротехнические сооружения
Сведения о кадастровом инженере:	13743, 190/1, 2016-11-22
Сведения о лесах, водных объектах и об иных природных объектах, расположенных в пределах земельного участка:	данные отсутствуют
Сведения о том, что земельный участок полностью расположен в границах зоны с особыми условиями использования территории, территории объекта культурного наследия, публичного сервитута:	данные отсутствуют

полное наименование должности	 ДОКУМЕНТ ПОДПИСАН ЭЛЕКТРОННОЙ ПОДПИСЬЮ	инициалы, фамилия
	Сертификат: 64575127400433833109200328139839306360 Владелец: ФЕДЕРАЛЬНАЯ СЛУЖБА ГОСУДАРСТВЕННОЙ РЕГИСТРАЦИИ, КАДАСТРА И КАРТОГРАФИИ Действителен: с 17.05.2022 по 10.08.2023	

Земельный участок			
вид объекта недвижимости			
Лист № 2 раздела 1	Всего листов раздела 1: 3	Всего разделов: 7	Всего листов выписки: 14
17.12.2022г. № КУВИ-001/2022-225286779			
Кадастровый номер:		23:08:0206003:214	
Сведения о том, что земельный участок расположен в границах особой экономической зоны, территории опережающего социально-экономического развития, зоны территориального развития в Российской Федерации, игровой зоны:		данные отсутствуют	
Сведения о том, что земельный участок расположен в границах особо охраняемой природной территории, охотничьих угодий, лесничеств:		данные отсутствуют	
Сведения о результатах проведения государственного земельного надзора:		данные отсутствуют	
Сведения о расположении земельного участка в границах территории, в отношении которой утвержден проект межевания территории:		данные отсутствуют	
Условный номер земельного участка:		данные отсутствуют	
Сведения о принятии акта и (или) заключении договора, предусматривающих предоставление в соответствии с земельным законодательством исполнительным органом государственным органом власти или органом местного самоуправления, находящегося в государственной или муниципальной собственности земельного участка для строительства наемного дома социального использования или наемного дома коммерческого использования:		данные отсутствуют	
Сведения о том, что земельный участок или земельные участки образованы на основании решения об изъятии земельного участка и (или) расположенного на нем объекта недвижимости для государственных или муниципальных нужд:		данные отсутствуют	
Сведения о том, что земельный участок образован из земель или земельного участка, государственная собственность на которые не разграничена:		данные отсутствуют	
Сведения о наличии земельного спора о местоположении границ земельных участков:		данные отсутствуют	
Статус записи об объекте недвижимости:		Сведения об объекте недвижимости имеют статус "актуальные"	
Особые отметки:		Сведения об ограничениях права на объект недвижимости, обременениях данного объекта, не зарегистрированных в реестре прав, ограничений прав и обременений недвижимого имущества: вид ограничения (обременения): ограничения прав на земельный участок, предусмотренные статьей 56	



ДОКУМЕНТ ПОДПИСАН
ЭЛЕКТРОННОЙ ПОДПИСЬЮ

Сертификат: 64575127400433833109200328139839306360

Владелец: ФЕДЕРАЛЬНАЯ СЛУЖБА ГОСУДАРСТВЕННОЙ
РЕГИСТРАЦИИ, КАДАСТРА И КАРТОГРАФИИ
Действителен: с 17.05.2022 по 10.08.2023

полное наименование должности

инициалы, фамилия

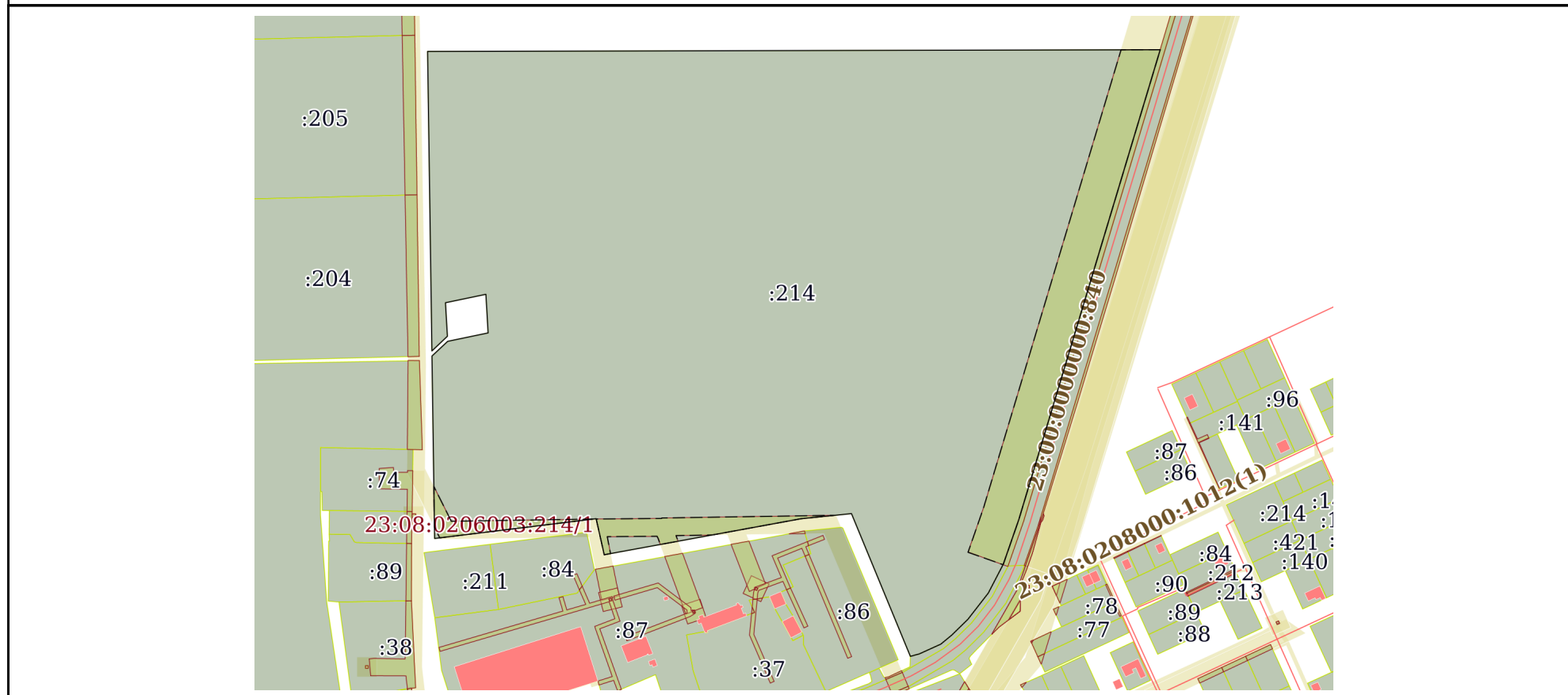
Земельный участок			
вид объекта недвижимости			
Лист № 3 раздела 1	Всего листов раздела 1: 3	Всего разделов: 7	Всего листов выписки: 14
17.12.2022г. № КУВИ-001/2022-225286779			
Кадастровый номер:		23:08:0206003:214	
		<p>Земельного кодекса Российской Федерации; срок действия: с 07.02.2017; реквизиты документа-основания: карта (план) охранной зоны воздушной линии электропередачи ВЛ-10 кВ КХ-1 от ПС 35/10 кВ "Кухаривка", с прилегающими ВЛ и ТП от 18.07.2014 № 12-29/14-8096. вид ограничения (обременения): ограничения прав на земельный участок, предусмотренные статьей 56 Земельного кодекса Российской Федерации; срок действия: с 07.02.2017; реквизиты документа-основания: федеральный закон Российской Федерации "Об автомобильных дорогах и о дорожной деятельности в Российской Федерации и о внесении изменений в отдельные законодательные акты Российской Федерации" от 08.11.2007 № 257-ФЗ выдан: Государственная Дума РФ. Сведения, необходимые для заполнения раздела: 2 - Сведения о зарегистрированных правах, отсутствуют.</p>	
Получатель выписки:		Перевышина Наталья Викторовна, действующий(ая) на основании документа "" УМР МО Ейский район	

полное наименование должности		ДОКУМЕНТ ПОДПИСАН	инициалы, фамилия
		ЭЛЕКТРОННОЙ ПОДПИСЬЮ	
	Сертификат: 64575127400433833109200328139839306360 Владелец: ФЕДЕРАЛЬНАЯ СЛУЖБА ГОСУДАРСТВЕННОЙ РЕГИСТРАЦИИ, КАДАСТРА И КАРТОГРАФИИ Действителен: с 17.05.2022 по 10.08.2023		

Выписка из Единого государственного реестра недвижимости об объекте недвижимости
Описание местоположения земельного участка

Земельный участок			
вид объекта недвижимости			
Лист № 1 раздела 3	Всего листов раздела 3: 1	Всего разделов: 7	Всего листов выписки: 14
17.12.2022г. № КУВИ-001/2022-225286779			
Кадастровый номер:		23:08:0206003:214	

План (чертеж, схема) земельного участка



Масштаб 1:7000 Условные обозначения:

полное наименование должности	 ДОКУМЕНТ ПОДПИСАН ЭЛЕКТРОННОЙ ПОДПИСЬЮ	инициалы, фамилия
	Сертификат: 64575127400433833109200328139839306360 Владелец: ФЕДЕРАЛЬНАЯ СЛУЖБА ГОСУДАРСТВЕННОЙ РЕГИСТРАЦИИ, КАДАСТРА И КАРТОГРАФИИ Действителен: с 17.05.2022 по 10.08.2023	

Выписка из Единого государственного реестра недвижимости об объекте недвижимости

Описание местоположения земельного участка

Земельный участок			
вид объекта недвижимости			
Лист № 1 раздела 3.1	Всего листов раздела 3.1: 1	Всего разделов: 7	Всего листов выписки: 14
17.12.2022г. № КУВИ-001/2022-225286779			
Кадастровый номер:		23:08:0206003:214	

Описание местоположения границ земельного участка							
№ п/п	Номер точки		Дирекционный угол	Горизонтальное проложение, м	Описание закрепления на местности	Кадастровые номера смежных участков	Сведения об адресах правообладателей смежных земельных участков
	начальная	конечная					
1	2	3	4	5	6	7	8
1	1.1.1	1.1.2	89°52.1'	867.14	данные отсутствуют	данные отсутствуют	данные отсутствуют
2	1.1.2	1.1.3	196°44.3'	581.22	данные отсутствуют	23:08:000000:876	данные отсутствуют
3	1.1.3	1.1.4	199°8.9'	55.58	данные отсутствуют	23:08:000000:876	данные отсутствуют
4	1.1.4	1.1.5	207°25.4'	38.78	данные отсутствуют	23:08:000000:876	данные отсутствуют
5	1.1.5	1.1.6	217°49.7'	39.25	данные отсутствуют	23:08:000000:876	данные отсутствуют
6	1.1.6	1.1.7	225°35.5'	26.71	данные отсутствуют	23:08:000000:876	данные отсутствуют
7	1.1.7	1.1.8	230°24.2'	16.9	данные отсутствуют	23:08:000000:876	данные отсутствуют
8	1.1.8	1.1.9	245°33.2'	27.93	данные отсутствуют	23:08:000000:876	данные отсутствуют
9	1.1.9	1.1.10	254°34.6'	11.02	данные отсутствуют	23:08:000000:876	данные отсутствуют
10	1.1.10	1.1.11	337°35.2'	182.85	данные отсутствуют	данные отсутствуют	данные отсутствуют
11	1.1.11	1.1.12	264°13.7'	59.95	данные отсутствуют	данные отсутствуют	данные отсутствуют
12	1.1.12	1.1.13	259°37.4'	236.84	данные отсутствуют	данные отсутствуют	данные отсутствуют
13	1.1.13	1.1.14	347°19.0'	43.77	данные отсутствуют	данные отсутствуют	данные отсутствуют
14	1.1.14	1.1.15	263°0.6'	192.61	данные отсутствуют	данные отсутствуют	данные отсутствуют
15	1.1.15	1.1.16	359°10.5'	216.1	данные отсутствуют	данные отсутствуют	данные отсутствуют
16	1.1.16	1.1.17	46°54.4'	25.5	данные отсутствуют	данные отсутствуют	данные отсутствуют
17	1.1.17	1.1.18	78°13.5'	48.86	данные отсутствуют	данные отсутствуют	данные отсутствуют
18	1.1.18	1.1.19	356°42.4'	45.79	данные отсутствуют	данные отсутствуют	данные отсутствуют
19	1.1.19	1.1.20	258°13.5'	48.86	данные отсутствуют	данные отсутствуют	данные отсутствуют
20	1.1.20	1.1.21	176°42.9'	39.79	данные отсутствуют	данные отсутствуют	данные отсутствуют
21	1.1.21	1.1.22	226°31.3'	25.3	данные отсутствуют	данные отсутствуют	данные отсутствуют
22	1.1.22	1.1.1	359°10.6'	354.82	данные отсутствуют	данные отсутствуют	данные отсутствуют



ДОКУМЕНТ ПОДПИСАН
ЭЛЕКТРОННОЙ ПОДПИСЬЮ

Сертификат: 64575127400433833109200328139839306360

Владелец: ФЕДЕРАЛЬНАЯ СЛУЖБА ГОСУДАРСТВЕННОЙ
РЕГИСТРАЦИИ, КАДАСТРА И КАРТОГРАФИИ
Действителен: с 17.05.2022 по 10.08.2023

полное наименование должности

инициалы, фамилия

Выписка из Единого государственного реестра недвижимости об объекте недвижимости

Описание местоположения земельного участка

Земельный участок			
вид объекта недвижимости			
Лист № 1 раздела 3.2	Всего листов раздела 3.2: 2	Всего разделов: 7	Всего листов выписки: 14
17.12.2022г. № КУВИ-001/2022-225286779			
Кадастровый номер:		23:08:0206003:214	

Сведения о характерных точках границы земельного участка				
Система координат МСК 23, зона 1				
Номер точки	Координаты, м		Описание закрепления на местности	Средняя квадратичная погрешность определения координат характерных точек границ земельного участка, м
	X	Y		
1	2	3	4	5
1	656099.38	1312462.15	-	0.1
2	656101.37	1313329.29	-	0.1
3	655544.78	1313161.89	-	0.1
4	655492.28	1313143.66	-	0.1
5	655457.86	1313125.8	-	0.1
6	655426.86	1313101.73	-	0.1
7	655408.17	1313082.65	-	0.1
8	655397.4	1313069.63	-	0.1
9	655385.84	1313044.2	-	0.1
10	655382.91	1313033.58	-	0.1
11	655551.95	1312963.86	-	0.1
12	655545.92	1312904.21	-	0.1
13	655503.26	1312671.24	-	0.1
14	655545.96	1312661.63	-	0.1
15	655522.52	1312470.45	-	0.1
16	655738.6	1312467.34	-	0.1
17	655756.02	1312485.96	-	0.1
18	655765.99	1312533.79	-	0.1
19	655811.7	1312531.16	-	0.1
20	655801.73	1312483.33	-	0.1
21	655762.01	1312485.61	-	0.1
22	655744.6	1312467.25	-	0.1



ДОКУМЕНТ ПОДПИСАН
ЭЛЕКТРОННОЙ ПОДПИСЬЮ

Сертификат: 64575127400433833109200328139839306360

Владелец: ФЕДЕРАЛЬНАЯ СЛУЖБА ГОСУДАРСТВЕННОЙ
РЕГИСТРАЦИИ, КАДАСТРА И КАРТОГРАФИИ
Действителен: с 17.05.2022 по 10.08.2023

полное наименование должности

инициалы, фамилия

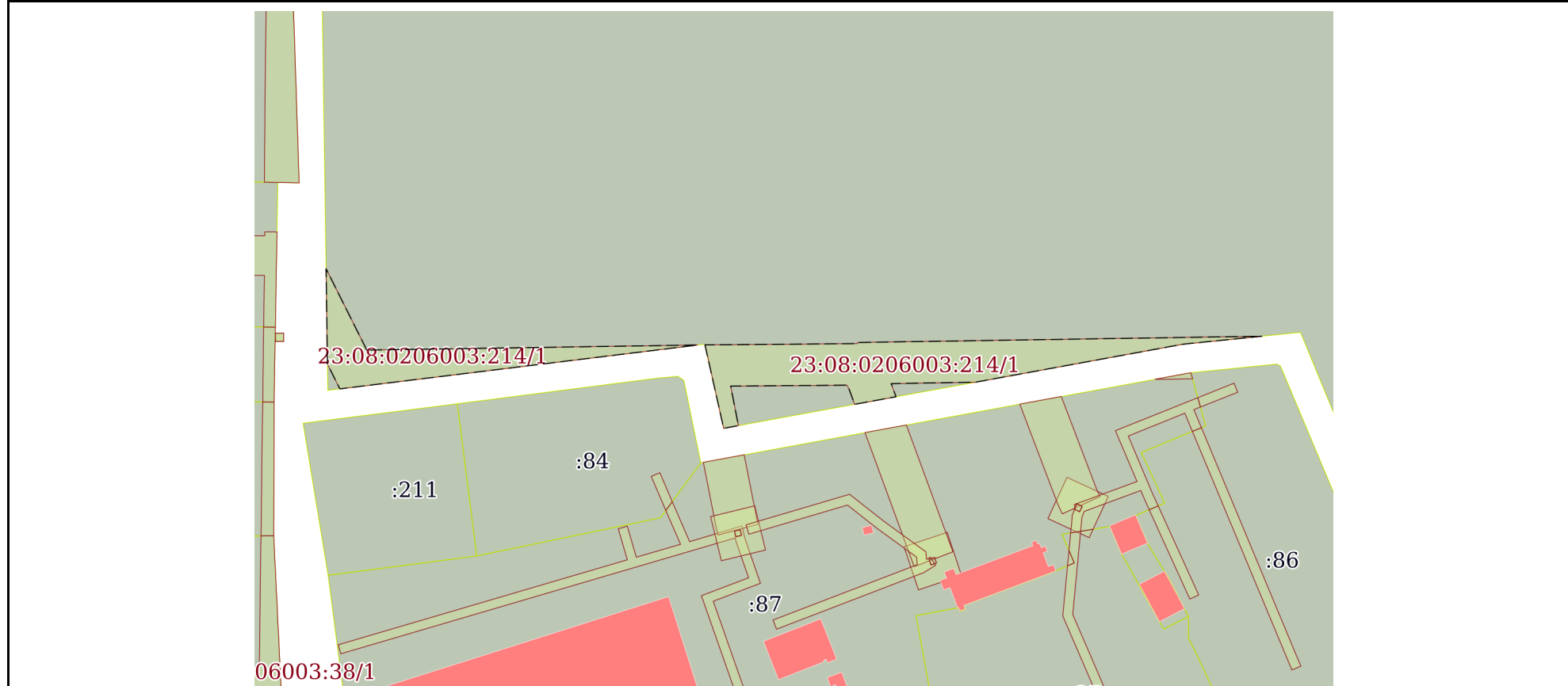
Земельный участок				
вид объекта недвижимости				
Лист № 2 раздела 3.2	Всего листов раздела 3.2: 2		Всего разделов: 7	Всего листов выписки: 14
17.12.2022г. № КУВИ-001/2022-225286779				
Кадастровый номер:		23:08:0206003:214		
1	2	3	4	5
1	656099.38	1312462.15	-	0.1

полное наименование должности		ДОКУМЕНТ ПОДПИСАН ЭЛЕКТРОННОЙ ПОДПИСЬЮ	инициалы, фамилия
	Сертификат: 64575127400433833109200328139839306360 Владелец: ФЕДЕРАЛЬНАЯ СЛУЖБА ГОСУДАРСТВЕННОЙ РЕГИСТРАЦИИ, КАДАСТРА И КАРТОГРАФИИ Действителен: с 17.05.2022 по 10.08.2023		

Выписка из Единого государственного реестра недвижимости об объекте недвижимости
Сведения о частях земельного участка

Земельный участок			
вид объекта недвижимости			
Лист № 1 раздела 4	Всего листов раздела 4: 2	Всего разделов: 7	Всего листов выписки: 14
17.12.2022г. № КУВИ-001/2022-225286779			
Кадастровый номер:		23:08:0206003:214	

План (чертеж, схема) части земельного участка Учетный номер части: 23:08:0206003:214/1



Масштаб 1:3000 Условные обозначения:



ДОКУМЕНТ ПОДПИСАН
ЭЛЕКТРОННОЙ ПОДПИСЬЮ

Сертификат: 64575127400433833109200328139839306360
Владелец: ФЕДЕРАЛЬНАЯ СЛУЖБА ГОСУДАРСТВЕННОЙ
РЕГИСТРАЦИИ, КАДАСТРА И КАРТОГРАФИИ
Действителен: с 17.05.2022 по 10.08.2023

полное наименование должности		инициалы, фамилия
-------------------------------	--	-------------------

Земельный участок

вид объекта недвижимости

Лист № 2 раздела 4

Всего листов раздела 4: 2

Всего разделов: 7

Всего листов выписки: 14

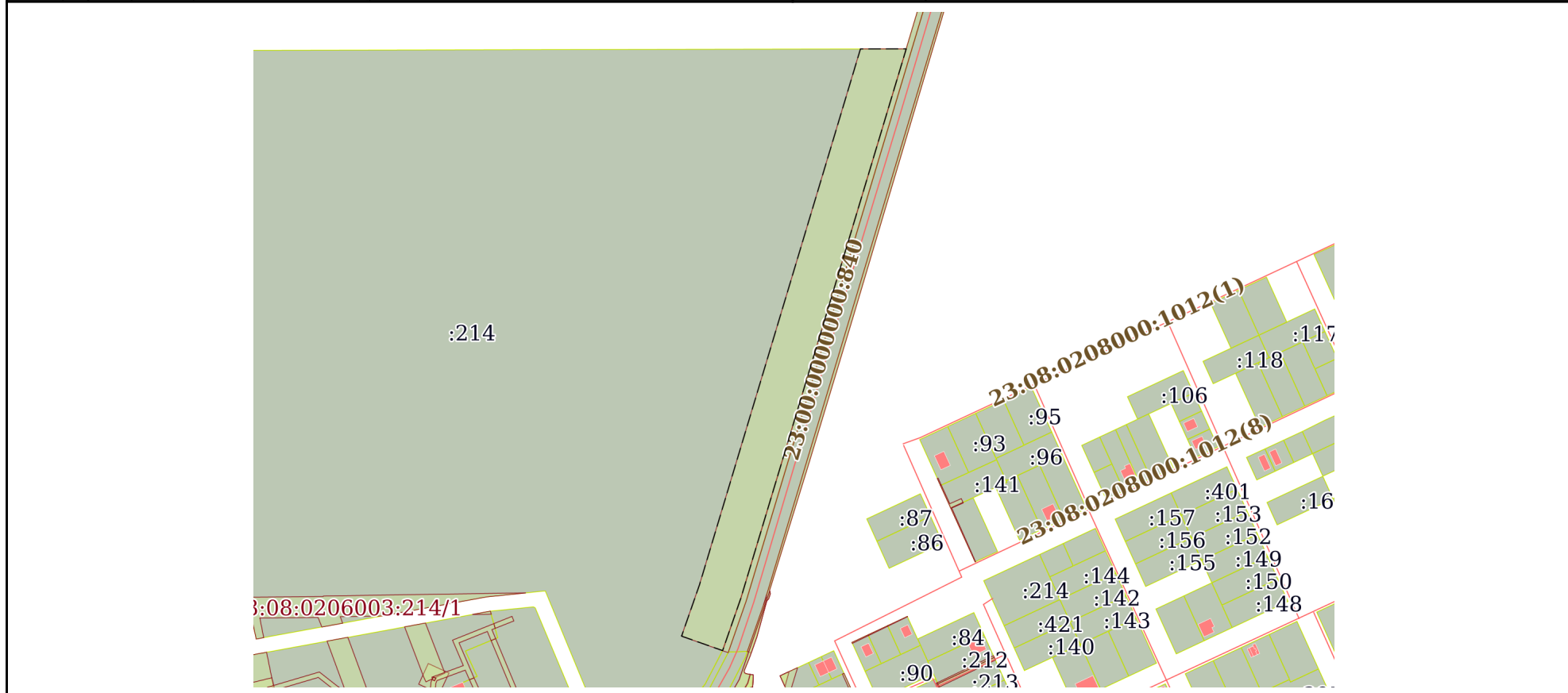
17.12.2022г. № КУВИ-001/2022-225286779

Кадастровый номер:

23:08:0206003:214

План (чертеж, схема) части земельного участка

Учетный номер части: 23:08:0206003:214/2



Масштаб 1:6000

Условные обозначения:



ДОКУМЕНТ ПОДПИСАН
ЭЛЕКТРОННОЙ ПОДПИСЬЮ

Сертификат: 64575127400433833109200328139839306360

Владелец: ФЕДЕРАЛЬНАЯ СЛУЖБА ГОСУДАРСТВЕННОЙ

РЕГИСТРАЦИИ, КАДАСТРА И КАРТОГРАФИИ

Действителен: с 17.05.2022 по 10.08.2023

ПОЛНОЕ НАИМЕНОВАНИЕ ДОЛЖНОСТИ

инициалы, фамилия

Выписка из Единого государственного реестра недвижимости об объекте недвижимости

Сведения о частях земельного участка

Земельный участок		
вид объекта недвижимости		
Лист № 1 раздела 4.1	Всего листов раздела 4.1: 2	Всего разделов: 7
17.12.2022г. № КУВИ-001/2022-225286779		
Кадастровый номер:		23:08:0206003:214
Учетный номер части	Площадь, м2	Содержание ограничения в использовании или ограничения права на объект недвижимости или обременения объекта недвижимости
1	2	3
23:08:0206003:214/1	6814	вид ограничения (обременения): ограничения прав на земельный участок, предусмотренные статьей 56 Земельного кодекса Российской Федерации; Срок действия: не установлен; реквизиты документа-основания: карта (план) охранной зоны воздушной линии электропередачи ВЛ-10 кВ КХ-1 от ПС 35/10 кВ "Кухаривка", с прилегающими ВЛ и ТП от 18.07.2014 № 12-29/14-8096; Содержание ограничения (обременения): Постановление Правительства РФ от 24 февраля 2009 г. №160 "О порядке установления охранных зон объектов электросетевого хозяйства и особых условий использования земельных участков, расположенных в границах таких зон ". В охранных зонах запрещается осуществлять любые действия, которые могут нарушить безопасную работу объектов электросетевого хозяйства, в том числе привести их к повреждению или уничтожению, и (или) повлечь причинение вреда жизни, здоровью граждан и имуществу физических и юридических лиц, а также повлечь нанесение экологического ущерба и возникновение пожаров, в том числе: а) набрасывать на провода и опоры воздушных линий электропередачи посторонние предметы, а также подниматься на опоры воздушных линий электропередачи; б) размещать любые объекты и предметы (материалы) в пределах созданных в соответствии с требованиями нормативно - технических документов проходов и подъездов для доступа к объектам электросетевого хозяйства, а также проводить любые работы и возводить сооружения, которые могут препятствовать доступу к объектам электросетевого хозяйства, без создания необходимых для такого доступа проходов и проездов; в) находится в пределах огражденной территории и помещениях распределительных устройств и подстанций, открывать двери и люки распределительных устройств и подстанций, производить переключения и подключения в электрических сетях (указанное требование не распространяется на работников, занятых выполнением разрешенных в установленном порядке работ), разводить огонь в пределах охранных зон вводных и распределительных устройств, подстанций, воздушных линий электропередачи, а также в охранных зонах кабельных линий электропередачи; г) размещать свалки; д) производить работы ударными механизмами, сбрасывать тяжести массой свыше 5 тонн, производить сброс и слив едких и коррозионных веществ и горючесмазочных материалов (в охранных зонах подземных кабельных линий электропередачи).; Реестровый номер границы: 23.08.2.118
23:08:0206003:214/2	27821	вид ограничения (обременения): ограничения прав на земельный участок, предусмотренные статьей 56 Земельного кодекса Российской Федерации; Срок действия: не установлен; реквизиты документа-основания: федеральный закон Российской Федерации "Об автомобильных дорогах и о дорожной деятельности в Российской Федерации и о внесении изменений в



ДОКУМЕНТ ПОДПИСАН
ЭЛЕКТРОННОЙ ПОДПИСЬЮ

Сертификат: 64575127400433833109200328139839306360

Владелец: ФЕДЕРАЛЬНАЯ СЛУЖБА ГОСУДАРСТВЕННОЙ

РЕГИСТРАЦИИ, КАДАСТРА И КАРТОГРАФИИ

Действителен: с 17.05.2022 по 10.08.2023

полное наименование должности

инициалы, фамилия

Земельный участок			
вид объекта недвижимости			
Лист № 2 раздела 4.1	Всего листов раздела 4.1: 2	Всего разделов: 7	Всего листов выписки: 14
17.12.2022г. № КУВИ-001/2022-225286779			
Кадастровый номер:		23:08:0206003:214	
		<p>отдельные законодательные акты Российской Федерации" от 08.11.2007 № 257-ФЗ выдан: Государственная Дума РФ; Содержание ограничения (обременения): В границах полосы отвода автомобильной дороги, за исключением случаев, предусмотренных Федеральным законом РФ от 08.11.2007г. № 257-ФЗ "Об автомобильных дорогах и дорожной деятельности в РФ и о внесении изменений в отдельные законодательные акты РФ", запрещаются: 1) выполнение работ, не связанных со строительством, с реконструкцией, капитальным ремонтом, ремонтом и содержанием автомобильной дороги, а также с размещением объектов дорожного сервиса; 2) размещение зданий, строений, сооружений и других объектов, не предназначенных для обслуживания автомобильной дороги, ее строительства, реконструкции, капитального ремонта, ремонта и содержания и не относящихся к объектам дорожного сервиса; 3) распашка земельных участков, покос травы, осуществление рубок и повреждение лесных насаждений и иных многолетних насаждений, снятие дерна и выемка грунта, за исключением работ по содержанию полосы отвода автомобильной дороги или ремонту автомобильной дороги, ее участков; 4) выпас животных, а также их прогон через автомобильные дороги вне специально установленных мест, согласованных с владельцами автомобильных дорог; 5) установка рекламных конструкций, не соответствующих требованиям технических регламентов и (или) нормативным правовым актам о безопасности дорожного движения; 6) установка информационных щитов и указателей, не имеющих отношения к обеспечению безопасности дорожного движения или осуществлению дорожной деятельности.; Реестровый номер границы: 23.42.2.16</p>	

полное наименование должности		ДОКУМЕНТ ПОДПИСАН ЭЛЕКТРОННОЙ ПОДПИСЬЮ	инициалы, фамилия
	Сертификат: 64575127400433833109200328139839306360 Владелец: ФЕДЕРАЛЬНАЯ СЛУЖБА ГОСУДАРСТВЕННОЙ РЕГИСТРАЦИИ, КАДАСТРА И КАРТОГРАФИИ Действителен: с 17.05.2022 по 10.08.2023		

Выписка из Единого государственного реестра недвижимости об объекте недвижимости
Сведения о частях земельного участка

Земельный участок			
вид объекта недвижимости			
Лист № 1 раздела 4.2	Всего листов раздела 4.2: 3	Всего разделов: 7	Всего листов выписки: 14
17.12.2022г. № КУВИ-001/2022-225286779			
Кадастровый номер:		23:08:0206003:214	

Сведения о характерных точках границы части (частей) земельного участка				
Учетный номер части: 23:08:0206003:214/1				
Система координат МСК 23, зона 1				
Номер точки	Координаты, м		Описание закрепления на местности	Средняя квадратичная погрешность определения координат характерных точек границ земельного участка, м
	X	Y		
1	2	3	4	5
1	655542.94	1312490.21	-	2.5
2	655584.18	1312469.56	-	-
3	655535.87	1312470.26	-	-
4	655523.27	1312476.56	-	-
5	655545.51	1312657.96	-	-
1	655542.94	1312490.21	-	2.5
1	655545.57	1312661.85	-	2.5
2	655545.57	1312661.72	-	-
3	655503.26	1312671.24	-	0.1
4	655504.63	1312678.72	-	-
5	655524.68	1312674.78	-	2.5
6	655525.15	1312733.82	-	2.5
7	655524.08	1312734.25	-	2.5
8	655523.14	1312734.86	-	2.5
9	655515.43	1312737.69	-	-
10	655519.27	1312758.65	-	-
11	655525.92	1312756.21	-	2.5
12	655526.68	1312799.15	-	-
13	655545.92	1312904.21	-	0.1
14	655549.96	1312944.17	-	-
15	655546.79	1312739.36	-	2.5

полное наименование должности	 ДОКУМЕНТ ПОДПИСАН ЭЛЕКТРОННОЙ ПОДПИСЬЮ	инициалы, фамилия
	Сертификат: 64575127400433833109200328139839306360 Владелец: ФЕДЕРАЛЬНАЯ СЛУЖБА ГОСУДАРСТВЕННОЙ РЕГИСТРАЦИИ, КАДАСТРА И КАРТОГРАФИИ Действителен: с 17.05.2022 по 10.08.2023	

Земельный участок				
вид объекта недвижимости				
Лист № 2 раздела 4.2	Всего листов раздела 4.2: 3		Всего разделов: 7	Всего листов выписки: 14
17.12.2022г. № КУВИ-001/2022-225286779				
Кадастровый номер:		23:08:0206003:214		
1	2	3	4	5
16	655546.23	1312739.03	-	2.5
1	655545.57	1312661.85	-	2.5

полное наименование должности		ДОКУМЕНТ ПОДПИСАН ЭЛЕКТРОННОЙ ПОДПИСЬЮ	инициалы, фамилия
	Сертификат: 64575127400433833109200328139839306360 Владелец: ФЕДЕРАЛЬНАЯ СЛУЖБА ГОСУДАРСТВЕННОЙ РЕГИСТРАЦИИ, КАДАСТРА И КАРТОГРАФИИ Действителен: с 17.05.2022 по 10.08.2023		

Земельный участок

вид объекта недвижимости

Лист № 3 раздела 4.2

Всего листов раздела 4.2: 3

Всего разделов: 7

Всего листов выписки: 14

17.12.2022г. № КУВИ-001/2022-225286779

Кадастровый номер:

23:08:0206003:214

Сведения о характерных точках границы части (частей) земельного участка

Учетный номер части: 23:08:0206003:214/2

Система координат МСК 23, зона 1

Номер точки	Координаты, м		Описание закрепления на местности	Средняя квадратичная погрешность определения координат характерных точек границ земельного участка, м
	X	Y		
1	2	3	4	5
1	655506.56	1313101.98	-	2.5
2	655506.14	1313101.83	-	2.5
3	655491.52	1313143.26	-	-
4	655492.28	1313143.66	-	0.1
5	655544.78	1313161.89	-	0.1
6	656101.37	1313329.29	-	0.1
7	656101.26	1313282.94	-	-
8	655558.23	1313119.98	-	2.5
1	655506.56	1313101.98	-	2.5



ДОКУМЕНТ ПОДПИСАН
ЭЛЕКТРОННОЙ ПОДПИСЬЮ

Сертификат: 64575127400433833109200328139839306360

Владелец: ФЕДЕРАЛЬНАЯ СЛУЖБА ГОСУДАРСТВЕННОЙ

РЕГИСТРАЦИИ, КАДАСТРА И КАРТОГРАФИИ

Действителен: с 17.05.2022 по 10.08.2023

полное наименование должности

инициалы, фамилия